

Uuteen jalustaan
noin 0,75 metrin
päähän kiveysalueen
reunasta

Kiinnitys rakennuksen seinään (kuva 1)

E2

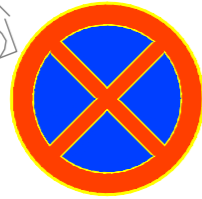
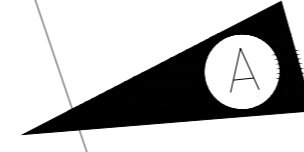
H19.2

H17.1



30 min

7-17



10 m

C37

H3

Uunon raitti

Yliopettajankatu


Pysäköintialue rajataan valkoisella
tiemerkintäviivalla (10 cm leveä)
kuvan mukaisesti.

Leveys 2,25 m, pituus n. 20 m.

Viiva alkaa P-merkin kohdalta (kuva 3)
ja päättyy kiveyksen päättymis-
kohtaan (kuva 2).

Kuva 1.

Asennuskorkeus
2,7 m – 3,2 m
(merkin alareunan
etäisyys maan
tasosta)



Kuva 2.



Viiva päättyy kiveyksen päättymiskohtaan

Kuva 3.



Viiva alkaa liikennemerkin kohdalta
Ruudun leveys 2,25

LIIKENNEMERKIT:

Symboli	Nro	Teksti	Koko	Kalvo	Määrä
	C37		normaali (640)	R1	1
	E2		normaali (600)	R1	1
	H3	10 m	normaali (600x300)	R1	1
	H17.1	7-17	normaali (600x200) sin.	R1	1
	H19.2	30 min	normaali (600x250)	R1	1

A	Muutettu pysäköinnin päättymiskohta, aikarajoitus, lisätty tiemerkintäohje.	15.6.2023	EKu
MUUTOS			
	JÄRVENPÄÄN KAUPUNKI KAUPUNKIKEHITYS KAAVOITUS JA LIIKENNE Seutulantie 12 04400 Järvenpää puh. (09) 27191	PÄIVÄYS 8.12.2022 SUUNN. Eelis Kuisma TARK. Mikko Kaukinen HYV. Timi Veikkolainen	PIIRT. EKu
Liikennemerkkisuunnitelma Yliopettajankatu Pysäköintipaikkojen merkitseminen		MITTAKAAVA 1:250	
Korkeustaso N 2000 , EUREF-FIN-tasokoordinaatisto ETRS-GK25		PIIRUSTUKSEN N:0	LIITTYY PIIR.N:0